

## स्वच्छता ही सेवा अभियान @ नन्ही परी सीमांत इंजीनियरिंग संस्थान , पिथौरागढ़

आज दिनांक ५ अक्टूबर २०२३ दिन गुरुवार को नगर पालिका परिषद पिथौरागढ़ के तत्वाधान में “स्वच्छता ही सेवा” कार्यक्रम के अंतर्गत स्वच्छता जागरूकता के माध्यम से “ गोल्डन बुक ऑफ रिकॉर्ड अटेम्प्ट” में विश्व रिकॉर्ड दर्ज करने नन्ही परी सीमान्त इंजीनियरिंग इंस्टिट्यूट पिथौरागढ़ के समस्त छात्र-छात्राओं ने सक्रिय रूप से प्रतिभाग कर आयोजन को सफल बनाने में अपना अमूल्य योगदान दिया.

# नगर पालिका परिषद पिथौरागढ़



प्रशस्ति पत्र

प्रमाणित किया जाता है कि नन्ही परी सीमान्त इंजीनियरिंग संस्थान पिथौरागढ़ ने नगरपालिका परिषद पिथौरागढ़ द्वारा आयोजित दिनांक 05 अक्टूबर, 2023 को स्वच्छता ही सेवा के अन्तर्गत स्वच्छता जागरूकता के माध्यम से “गोल्डन बुक ऑफ रिकॉर्ड अटेम्प्ट” में विश्व रिकॉर्ड दर्ज करने हेतु कार्यक्रम में सक्रिय रूप से प्रतिभाग कर आयोजन को सफल बनाने में अपना अमूल्य योगदान दिया।

नगरपालिका परिषद पिथौरागढ़ आपके उज्ज्वल भविष्य की कामना करती है।


(राजदेव जायसी)  
अधिशायी अधिकारी

(राजेन्द्र सिंह रावत)  
अध्यक्ष

दिनांक 05 अक्टूबर, 2023





 **GPS Map Camera**



Google

**Gankot, Uttarakhand, India**

H6H2+83W, Jagdamba Colony, Kujoli, Gankot, Pithoragarh,  
Uttarakhand 262502, India


Lat 29.578449°

Long 80.200266°

01/10/23 10:57 AM GMT +05:30





 **GPS Map Camera**



Google

**Gankot, Uttarakhand, India**

H6H2+83W, Jagdamba Colony, Kujoli, Gankot, Pithoragarh,  
Uttarakhand 262502, India


Lat 29.578449°

Long 80.200266°

01/10/23 10:57 AM GMT +05:30






 **GPS Map Camera**



**Gankot, Uttarakhand, India**  
H6H2+83W, Jagdamba Colony, Kujoli, Gankot, Pithoragarh, Uttarakhand 262502,  
India  
Lat 29.578422°  
Long 80.200236°  
01/10/23 10:49 AM GMT +05:30





 **GPS Map Camera**



**Gankot, Uttarakhand, India**

H6H2+83W, Jagdamba Colony, Kujoli, Gankot, Pithoragarh,  
Uttarakhand 262502, India


Lat 29.578449°

Long 80.200266°

01/10/23 10:57 AM GMT +05:30





 **GPS Map Camera**



**Gankot, Uttarakhand, India**  
H6H2+83W, Jagdamba Colony, Kujoli, Gankot, Pithoragarh, Uttarakhand 262502,  
India  
Lat 29.578474°  
Long 80.2002°  
01/10/23 10:49 AM GMT +05:30





 GPS Map Camera



Google

Gankot, Uttarakhand, India

H6H2+83W, Jagdamba Colony, Kujoli, Gankot, Pithoragarh,  
Uttarakhand 262502, India

Lat 29.578422°

Long 80.200236°

01/10/23 10:49 AM GMT +05:30





 **GPS Map Camera**



Google

**Gankot, Uttarakhand, India**  
H6H2+83W, Jagdamba Colony, Kujoli, Gankot, Pithoragarh, Uttarakhand 262502, India  
Lat 29.578474°  
Long 80.2002°  
01/10/23 10:49 AM GMT +05:30





 **GPS Map Camera**




Google

**Gankot, Uttarakhand, India**  
H6H2+83W, Jagdamba Colony, Kujoli, Gankot, Pithoragarh, Uttarakhand 262502, India  
Lat 29.578474°  
Long 80.2002°  
01/10/23 10:49 AM GMT +05:30





 GPS Map Camera



**Gankot, Uttarakhand, India**

H6H2+83W, Jagdamba Colony, Kujoli, Gankot, Pithoragarh,  
Uttarakhand 262502, India


Lat 29.578422°

Long 80.200236°

01/10/23 10:49 AM GMT +05:30





 **GPS Map Camera**

**Gankot, Uttarakhand, India**

H6H2+83W, Jagdamba Colony, Kujoli, Gankot, Pithoragarh,  
Uttarakhand 262502, India


Lat 29.578422°

Long 80.200236°

01/10/23 10:49 AM GMT +05:30







 **GPS Map Camera**



Google

**Pithoragarh, Uttarakhand, India**


H6H2+C6V, Simalgair Rd, Jagdamba Colony, Kujoli, Pithoragarh,  
Gankot, Uttarakhand 262501, India


Lat 29.578648°

Long 80.20043°

01/10/23 10:44 AM GMT +05:30





 **GPS Map Camera**



**Pithoragarh, Uttarakhand, India**  
H6H2+C6V, Simalgair Rd, Jagdamba Colony, Kujoli, Pithoragarh,  
Gankot, Uttarakhand 262501, India  
Lat 29.578624°  
Long 80.200428°  
01/10/23 10:44 AM GMT +05:30





 **GPS Map Camera**



**Gankot, Uttarakhand, India**


H6H2+83W, Jagdamba Colony, Kujoli, Gankot, Pithoragarh,  
Uttarakhand 262502, India

Lat 29.578461°

Long 80.20022°

01/10/23 10:45 AM GMT +05:30






 **GPS Map Camera**



**Pithoragarh, Uttarakhand, India**  
H6H2+C6V, Simalgair Rd, Jagdamba Colony, Kujoli, Pithoragarh,  
Gankot, Uttarakhand 262501, India  
Lat 29.578771°  
Long 80.200418°  
01/10/23 10:44 AM GMT +05:30





 **GPS Map Camera**



**Pithoragarh, Uttarakhand, India**  
H6H2+C6V, Simalgair Rd, Jagdamba Colony, Kujoli, Pithoragarh,  
Gankot, Uttarakhand 262501, India  
Lat 29.578762°  
Long 80.200425°  
01/10/23 10:44 AM GMT +05:30





 **GPS Map Camera**



**Pithoragarh, Uttarakhand, India**

H6H2+C6V, Simalgair Rd, Jagdamba Colony, Kujoli, Pithoragarh,  
Gankot, Uttarakhand 262501, India

Lat 29.578576°

Long 80.200223°

01/10/23 10:45 AM GMT +05:30





 **GPS Map Camera**



Google

**Gankot, Uttarakhand, India**  
H6H2+H54, Jagdamba Colony, Kujoli, Gankot, Pithoragarh, Uttarakhand 262502, India  
Lat 29.578703°  
Long 80.200244°  
01/10/23 10:43 AM GMT +05:30





 **GPS Map Camera**



**Pithoragarh, Uttarakhand, India**

H6H2+C6V, Simalgair Rd, Jagdamba Colony, Kujoli, Pithoragarh,  
Gankot, Uttarakhand 262501, India

Lat 29.578762°

Long 80.200425°

01/10/23 10:44 AM GMT +05:30





 **GPS Map Camera**




Google

**Gankot, Uttarakhand, India**  
H6H2+H54, Jagdamba Colony, Kujoli, Gankot, Pithoragarh, Uttarakhand 262502,  
India  
Lat 29.578703°  
Long 80.200244°  
01/10/23 10:43 AM GMT +05:30





 **GPS Map Camera**



Google

**Gankot, Uttarakhand, India**

H6H2+H54, Jagdamba Colony, Kujoli, Gankot, Pithoragarh, Uttarakhand 262502, India

Lat 29.578703°

Long 80.200244°

01/10/23 10:43 AM GMT +05:30





 **GPS Map Camera**



**Pithoragarh, Uttarakhand, India**

H6H2+C6V, Simalgair Rd, Jagdamba Colony, Kujoli, Pithoragarh,  
Gankot, Uttarakhand 262501, India

Lat 29.578762°

Long 80.200425°

01/10/23 10:44 AM GMT +05:30





 **GPS Map Camera**



**Gankot, Uttarakhand, India**

H6H2+H54, Jagdamba Colony, Kujoli, Gankot, Pithoragarh, Uttarakhand 262502, India

Lat 29.578915°

Long 80.200318°

01/10/23 10:38 AM GMT +05:30





 **GPS Map Camera**



Google

**Gankot, Uttarakhand, India**


H6H2+H54, Jagdamba Colony, Kujoli, Gankot, Pithoragarh, Uttarakhand 262502, India

Lat 29.57893°

Long 80.200274°

01/10/23 10:38 AM GMT +05:30





 **GPS Map Camera**



**Gankot, Uttarakhand, India**

H6H2+H54, Jagdamba Colony, Kujoli, Gankot, Pithoragarh, Uttarakhand 262502, India

Lat 29.578874°

Long 80.200331°

01/10/23 10:39 AM GMT +05:30





 **GPS Map Camera**



**Gankot, Uttarakhand, India**  
H6H2+H54, Jagdamba Colony, Kujoli, Gankot, Pithoragarh, Uttarakhand 262502,  
India  
Lat 29.578915°  
Long 80.200318°  
01/10/23 10:38 AM GMT +05:30





 **GPS Map Camera**



**Gankot, Uttarakhand, India**

H6H2+H54, Jagdamba Colony, Kujoli, Gankot, Pithoragarh, Uttarakhand 262502, India

Lat 29.578968°

Long 80.20033°

01/10/23 10:38 AM GMT +05:30





 **GPS Map Camera**



Google

**Gankot, Uttarakhand, India**

H6H2+H54, Jagdamba Colony, Kujoli, Gankot, Pithoragarh, Uttarakhand 262502, India

Lat 29.57905°

Long 80.200322°

01/10/23 10:37 AM GMT +05:30






 **GPS Map Camera**



**Gankot, Uttarakhand, India**  
H6H2+H54, Jagdamba Colony, Kujoli, Gankot, Pithoragarh, Uttarakhand 262502,  
India  
Lat 29.57893°  
Long 80.200274°  
01/10/23 10:38 AM GMT +05:30





 **GPS Map Camera**



**Pithoragarh, Uttarakhand, India**

H5HX+5XP, Link Rd, Jagdamba Colony, Kujoli, Pithoragarh, Gankot, Uttarakhand

262501, India

Lat 29.577945°

Long 80.19993°

01/10/23 10:26 AM GMT +05:30





 **GPS Map Camera**



**Gankot, Uttarakhand, India**  
H6H2+H54, Jagdamba Colony, Kujoli, Gankot, Pithoragarh, Uttarakhand 262502, India  
Lat 29.578967°  
Long 80.20031°  
01/10/23 10:37 AM GMT +05:30





 **GPS Map Camera**



**Gankot, Uttarakhand, India**

H6H2+H54, Jagdamba Colony, Kujoli, Gankot, Pithoragarh, Uttarakhand 262502, India

Lat 29.578939°

Long 80.200311°

01/10/23 10:37 AM GMT +05:30